

# Agenda 21 local

Séance de consultation publique

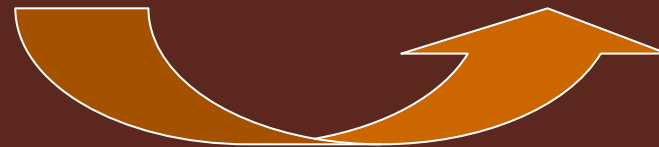


## Les gens

21 février 2006

# Présentation A21L

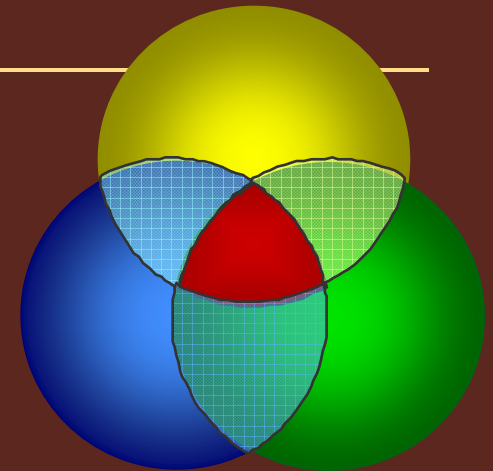
- Découle du Sommet de la Terre, Rio, 1992
- C'est un exercice collectif permettant aux citoyens d'agir sur le développement de leur municipalité



# Les principes à la base

---

- Respect des principes de DD
  - La prudence environnementale
  - L'équité sociale
  - L'efficacité économique
- Les trois aspects sont représentés dans la composition du comité de parrainage
- Les trois aspects sont traités pour chaque sujet présenté en consultations publiques



# La démarche

---

1. Engagement public et formation du comité février 2005
2. Formation et diagnostic mai 2004 à juin 2005
3. Séances d'information octobre et novembre 2005
4. Séances de consultations publiques février et mars 2006
  1. Présentation des enjeux et questions du public
  2. Participation de la population :projets et mémoire
5. Plan d'action: Projets et orientations mars à mai 2006
6. Proposition du plan d'action juin 2006
  1. À la population en consultation publique
  2. Ensuite au Conseil de Ville de Saint-félicien
7. Adoption et réalisation du plan juin 2006...

# Le comité

---

## □ Volet économique

- Christian Bergeron
- Mireille Fleurant
- Gérard Bouchard
- Louise Boulanger

## □ Volet social

- Édith Pelletier
- Stéphane Leclerc
- Ghislain Gagnon
- Lucie Gosselin

## □ Volet environnement

- Jean-François Robert
- Réjean Caouette
- Alain Morin
- Christine Gagnon

## □ Volet municipal

- Gilles Potvin  
(observateur)
- Mario Ménard, d.g.

# L'éthique dans la démarche

---

- Deux aspects :
  - Représentation citoyenne et non corporative au sein du comité de parrainage ;
  - Déclaration de conflits d'intérêts et retrait, lors de l'analyse des projets, d'un membre du comité de parrainage qui présente un projet

# Les sujets

---

- 3 grandes thématiques
  - Le territoire 16 février
  - Les gens 21 février
  - Les activités 28 février
  
- 4 sujets pour chaque thématique
  
- Chaque sujet regardé sous trois angles de vue
  - Cadre de vie
  - Milieu de vie
  - Qualité de vie

# Ordre de présentation

---

- ❑ 5 grands sujets en lien avec les gens
  - ❑ Les loisirs
  - ❑ Le soutien aux personnes
  - ❑ L'information, l'éducation et la participation
  - ❑ Les jeunes
  - ❑ Les déplacements sur le territoire
- ❑ 3 angles de vue qui apportent des éléments précis
  - ❑ Expliqués avec des données et des faits
  - ❑ Mise en contexte avec les actions et la réglementation
- ❑ Questions d'éclaircissement du public par la suite
- ❑ Échange et interaction le 16 mars



# Le 16 mars

---

## Présentation de projets et opinions

- Les projets **avant le 01 avril**
  - Pour que vous participiez au développement
  - Individuellement ou collectivement
  
- Les opinions en lien avec les pistes
  - Au micro durant la première partie
  - En ateliers durant la seconde partie

# Les informations

---

- Les données présentées sont tirées des documents *État des lieux* et *Faits saillants*
- Les principales sources de ces deux documents sont le service d'urbanisme de la ville de Saint-Félicien et Statistique Canada
- Ces deux documents sont disponibles sur le site Internet de la ville [www.ville.stfelicien.qc.ca](http://www.ville.stfelicien.qc.ca) et à la bibliothèque municipale

# Situation générale

---

## □ La démographie



- 10 535 habitants (2001), petite ville moyenne
- Population croissante jusqu'en 1996 et ensuite décroissante malgré l'arrivée de nouveaux migrants
- Population vieillissante
  - Proportion des 15-34 ans
    - 1986 = 1/3 de la population totale
    - 2001 = 1/4 seulement
  - Multiples causes : baisse démographique, fuite vers les grands centres

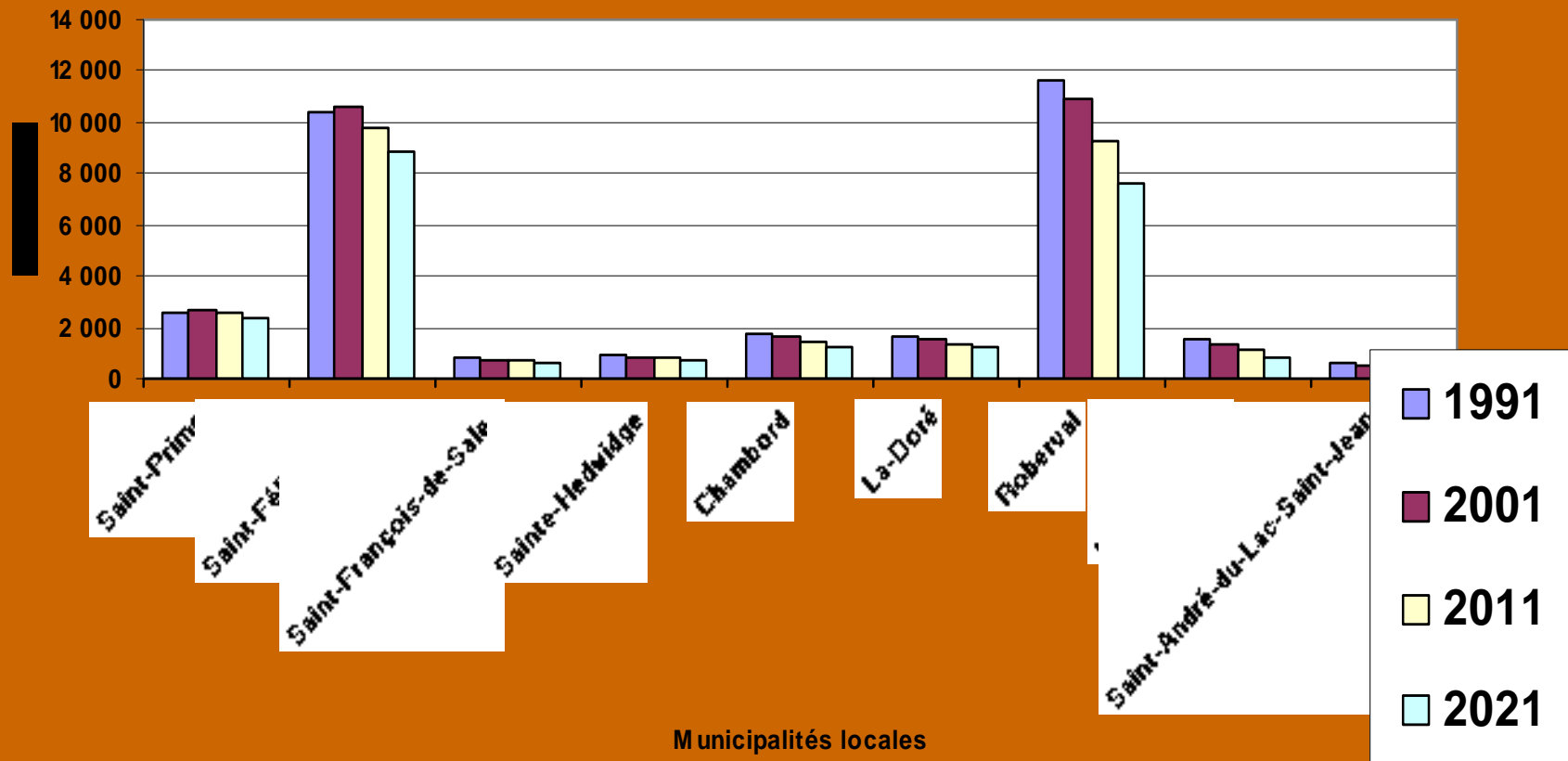


**Population totale de la Ville de Saint-Félicien**  
**comparée à celle des autres municipalités locales de la MRC du Domaine-du-Roy**  
**et des autres grandes villes de la région du Saguenay-Lac-Saint-Jean**  
**de 1976 à 2006**

MUNICIPALITÉS	RECENSEMENTS DE STATISTIQUE Canada						PRÉVISION	Variation
	1976	1981	1986	1991	1996	2001	2006	1976 à 2001
Saint-Félicien****	8 268	10 171	10 426	10 388	10 797	10 622	10 240	28,47%
Saint-Prime	2 266	2 522	2 499	2 522	2 685	2 702	2 629	19,24%
<b>Roberval</b>	<b>10 529</b>	<b>11 391</b>	<b>11 448</b>	<b>11 628</b>	<b>11 640</b>	<b>10 906</b>	<b>10 063</b>	<b>3,58%</b>
Saint-André-du-Lac-Saint-Jean	565	582	623	606	580	554	492	-1,95%
Chambord	1 755	1 723	1 705	1 739	1 784	1 693	1 564	-3,53%
Saint-François-de-Sales	803	831	827	832	777	735	734	-8,47%
Sainte-Hedwidge	966	942	929	879	863	843	812	-12,73%
Lac-Bouchette	1 685	1 703	1 654	1 485	1 445	1 370	1 222	-18,69%
La-Doré	1 911	1 880	1 851	1 668	1 624	1 553	1 451	-18,73%
<b>TOTAL****</b>	<b>28 748</b>	<b>31 745</b>	<b>31 962</b>	<b>31 747</b>	<b>32 195</b>	<b>30 978</b>	<b>29 207</b>	<b>7,76%</b>
Dolbeau-Mistassini	13 924	15 448	15 288	15 023	15 214	14 879	14 600	6,86%
Alma	28 945	30 333	29 977	30 191	30 377	30 126	29 950	4,08%
Saguenay	144 021	149 685	149 401	151 608	151 033	145 664	140 300	1,14%



Population de 1991 et 2001 et Projection démographique de 2011 et 2021  
des municipalités locales de la M.R.C. du Domaine-du-Roy



# Les loisirs

<b>Cadre de vie</b>	<ul style="list-style-type: none"><li>□ Répartition des investissements municipaux</li></ul> <u>Explications</u>
<b>Milieu de vie</b>	<ul style="list-style-type: none"><li>□ Localisation des infrastructures</li></ul> <u>Explications</u>
<b>Qualité de vie</b>	<ul style="list-style-type: none"><li>□ Équilibre entre culture et sport</li></ul> <u>Explications</u> <ul style="list-style-type: none"><li>□ Équilibre entre les tranches d'âges</li></ul> <u>Explications</u>



# Explications

---

## Répartition des investissements municipaux

### Situation actuelle

- 5% des investissements de la municipalité sont destinés aux loisirs et culture (2003)
- Plusieurs infrastructures de loisirs 

### Acteurs impliqués

- Service des loisirs



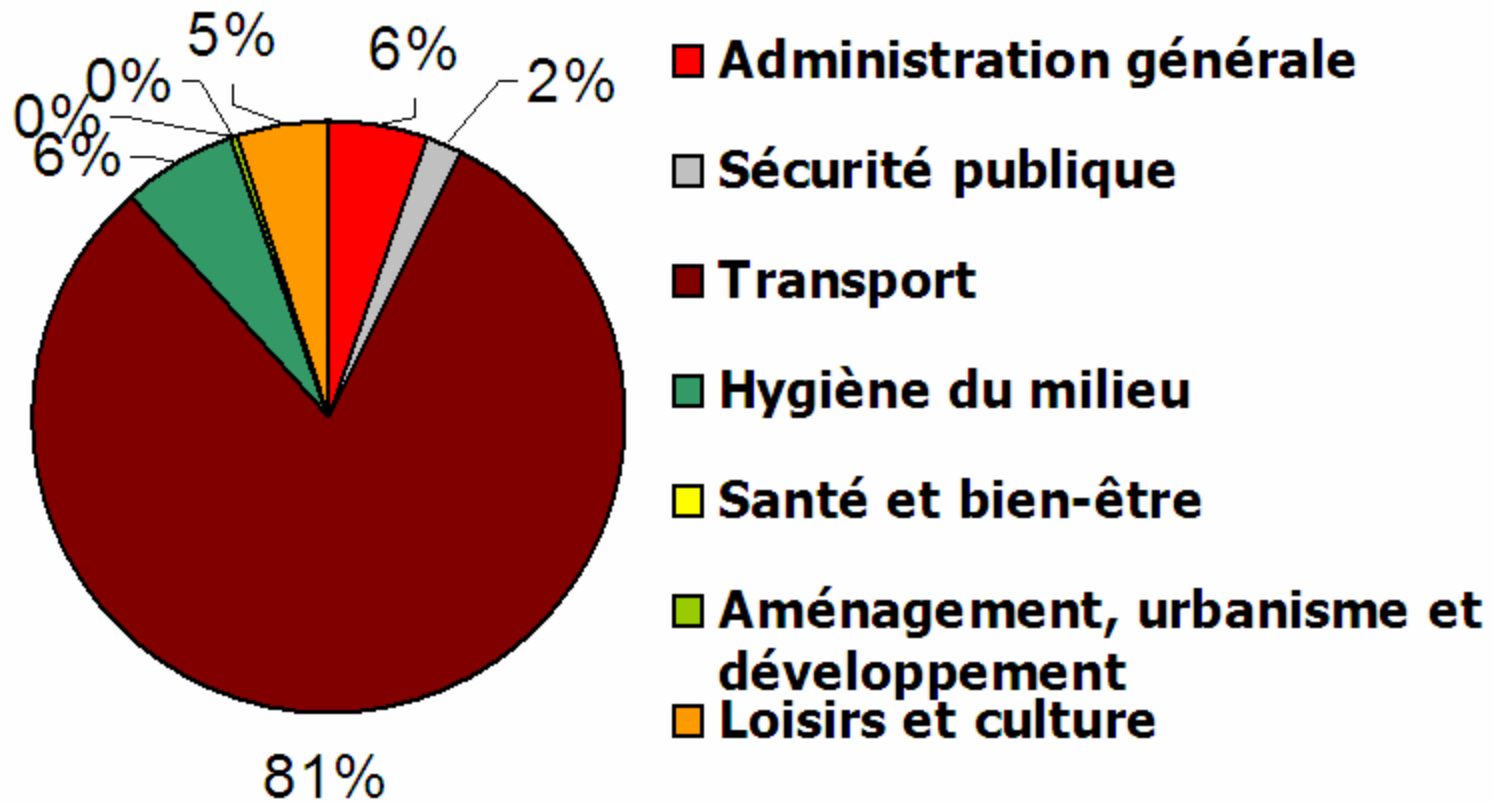
# Une vie communautaire active

Secteurs d'activités	Nbre
Culture, sports et loisirs	60
Éducation et recherche	7
Santé	9
Développement social	38
Environnement	3
Activités internationales	0
Associations professionnelles et syndicats	1
Organisation non dénommées ailleurs	2
Total	120





## Dépenses municipales en investissements



# Explications

---

## Localisation des infrastructures

### Situation actuelle

- Salle de cinéma située au CCBB, Maison de la culture au centre-ville, bibliothèque au centre-ville, Maison des jeunes (rue Vaudreuil)

### Acteurs impliqués et Actions en cours

- Service des loisirs
- Investissements municipaux



# Explications

---

## Équilibre entre culture et sport

### Situation actuelle

- 1 centre d'interprétation de la nature, soit le Zoo sauvage, attrait touristique québécois, produit d'appel régional;
- 2 évènements culturels récurrents (théâtre d'été, exposition agricole);
- 6 entreprises proposant des produits culturels, artisanaux ou de terroirs;
- 4 quais publics et/ou rampes de mise à l'eau;
- 1 parc proposant des activités de chasse et pêche;
- 1 société proposant des excursions et des expéditions guidées;
- 8 hôtels, 10 gîtes et 3 résidences de touristes;
- 6 restaurants;
- 1 cinéma (Zoo sauvage), 2 salles de spectacle (Cégep, Polyvalente);
- 1 Centre récréatif, 3 centres de conditionnement physique, 1 Centre de ski, 1 Centre de curling, 1 piscine intérieure publique;
- 10 parcs municipaux pour une superficie totale de 31 007 m<sup>2</sup>.

### Acteurs impliqués

- Service des loisirs



# Explications

---

## Équilibre entre les tranches d'âges

### Situation actuelle

- 60 infrastructures de sports et culture offerts sur le territoire
- Accessibles et choix pour chaque tranche d'âge

### Acteurs impliqués

- Service des loisirs



# Le soutien aux personnes

<b>Cadre de vie</b>	<ul style="list-style-type: none"> <li>□ Les infrastructures <u>Explications</u></li> <li>□ La répartition des investissements <u>Explications</u></li> </ul>
<b>Milieu de vie</b>	<ul style="list-style-type: none"> <li>□ L'état de santé de la population <u>Explications</u></li> </ul>
<b>Qualité de vie</b>	<ul style="list-style-type: none"> <li>□ Les personnes âgées <u>Explications</u></li> <li>□ La vie communautaire <u>Explications</u></li> <li>□ La pauvreté <u>Explications</u></li> </ul>



# Explications

---

## Les infrastructures

### Situation actuelle

- 9 établissements offrent des services de santé sur le territoire
- Localisation des services pour les personnes âgées

### Acteurs impliqués

- Relève du pallier provincial
- OBNL



# Explications

---

## La répartition des investissements

### Situation actuelle

- Aucun investissement pour l'instant en Santé et Bien-être pour la municipalité: c'est une compétence provinciale
- 1% en dépenses

### Acteurs impliqués

- Relève du gouvernement provincial
- OBNL



# Explications

---

## L'état de santé de la population

### Situation actuelle

- Population vieillissante
- 13,8 % habitudes alimentaires médiocres
- 27,4 % des plus de 18 ans sont des fumeurs
- 46,4 % inactifs physiquement
- 6,9 % des nouveau-nés de faible poids
- 4,9 % consommation d'alcool 14/semaine

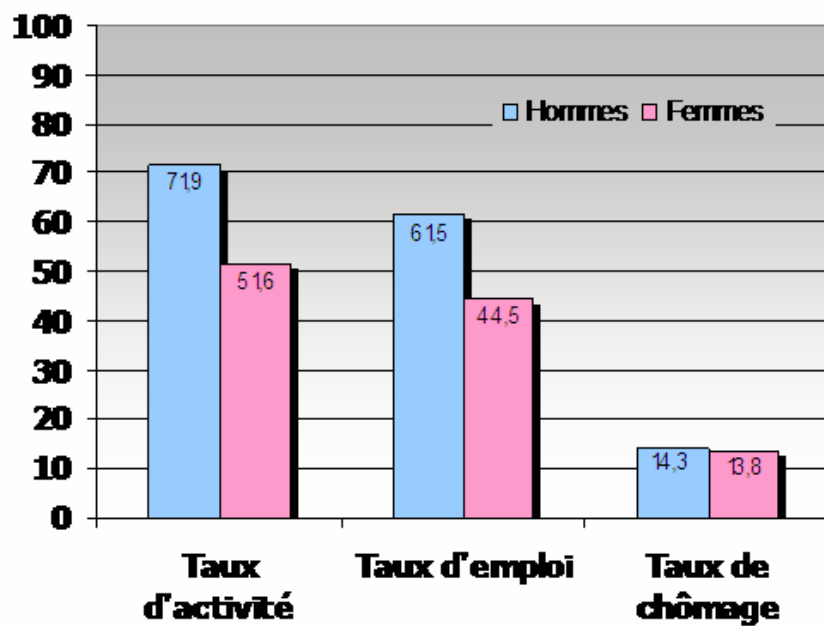
### Acteurs impliqués

- Relève du pallier provincial
- OBNL

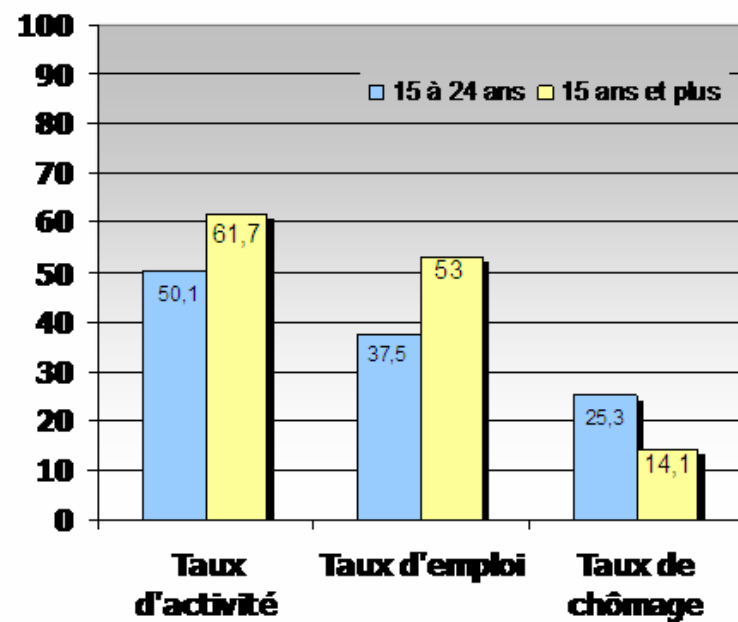




## Femmes



## Jeunes



# Explications

---

## Les personnes âgées

### Situation actuelle

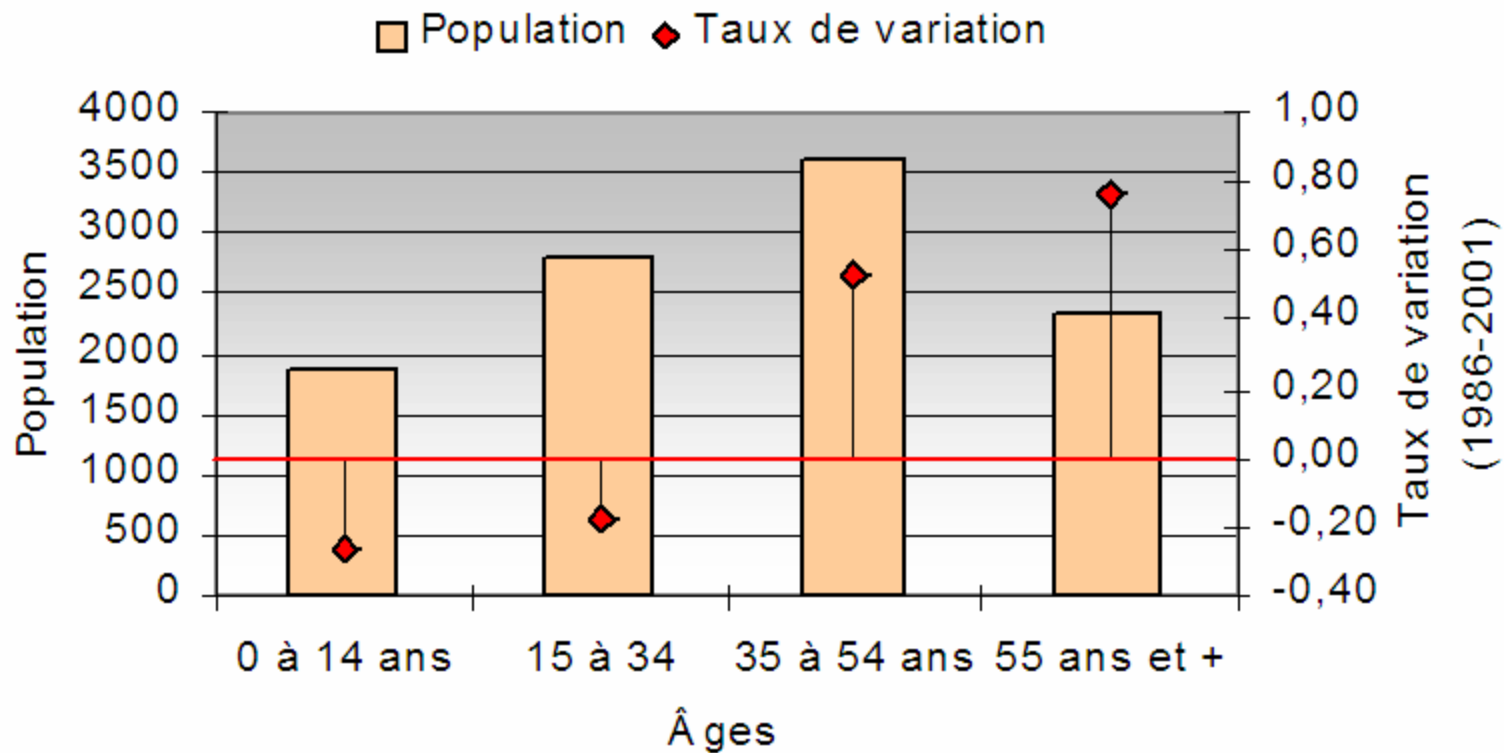
- ❑ Le groupe d'âge le plus représenté est celui des 35-54 ans
- ❑ Près du tiers de la population est âgée de 55 ans et plus
- ❑ Planification du changement démographique

### Acteurs impliqués

- OBNL



# Répartition de la population par groupe d'âge



# Explications

---

## La vie communautaire

### Situation actuelle

- 38 infrastructures communautaires (élevé)
- Situation financière (données manquantes)
- Réponse à tous les besoins (données manquantes)

### Acteurs impliqués

- OBNL



# Explications

---

## La pauvreté

### Situation actuelle

- Écarts homme-femme au niveau des salaires
  - taux d'activités supérieur de 20% chez les hommes par rapport à celui des femmes (51,6 %)
  - Les hommes de 15 ans et plus ont un taux d'emploi de 61,5 % alors que celui des femmes est de 44,5 %
- Situation des retraités
  - 20 455 \$ pour les hommes et 12 646 \$ pour les femmes (moyenne locale, âges et genres confondus = 25 377\$)
- Situation des jeunes
  - 25% des jeunes sont au chômage : phénomène d'exclusion sociale
- 41% des ménages locataires consacrent plus de 30% de leur salaire au logement, soit 450 ménages

### Acteurs impliqués

- OBNL



# L'information, l'éducation et la participation

AGENDA 21 LOCAL

<b>Cadre de vie</b>	<ul style="list-style-type: none"><li>□ Qualité de l'information diffusée <u>Explications</u></li><li>□ Infrastructures <u>Explications</u></li></ul>
<b>Milieu de vie</b>	<ul style="list-style-type: none"><li>□ Participation aux activités politiques et municipales et Représentation hétérogène <u>Explications</u></li></ul>
<b>Qualité de vie</b>	<ul style="list-style-type: none"><li>□ Formation <u>Explications</u></li><li>□ Vie citoyenne <u>Explications</u></li></ul>



# Explications

---

## Qualité de l'information diffusée

### Situation actuelle

- Hebdomadaire et quotidien couvrant le territoire
- Journaliste provenant du milieu
- Journal municipal mensuel distribué dans chaque foyer
- Télévision communautaire
- Offre radiophonique locale et régionale
- Site Internet de la Ville

### Acteurs impliqués

- CRTC (Conseil de la radiodiffusion et des télécommunications canadiennes )
- OBNL



# Explications

---

## Infrastructures

### Situation actuelle

- Un Cégep
- Une Polyvalente
- Proximité d'une école secondaire privée

### Acteurs impliqués

- Commission scolaire du Pays-des-Bleuets





# Explications

---

## Participation aux activités politiques municipales et représentation hétérogène

### Situation actuelle

- Taux de participation aux élections en 2005 de 58% (province = 45%) (En 2000: 50%)
- 1 femme élue à titre de conseillère (province = 27%)
- Présentation des séances du conseil de ville sur le Canal Vox de Saint-Félicien
- Hétérogénéité en âge dans la composition du conseil de ville
- Absence d'un comité jeune ou d'un comité d'aînés
- Activités favorisant la participation de certains groupes

### Acteurs impliqués

- Démokratia



# Explications

---

## Formation

### Situation actuelle

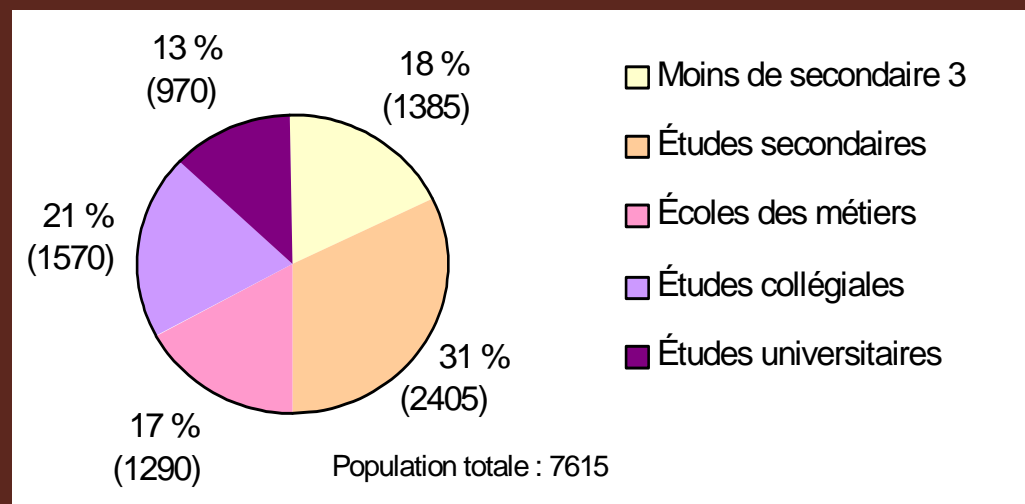
- Possibilité de formations offertes par le Service des loisirs de Saint-Félicien
- Possibilité de poursuivre ses études au niveau secondaire professionnel ou collégial technique dans la localité
- Possibilité de poursuivre une formation universitaire continue au bureau de services de l'UQAC
- 75% de la population ont au minimum un diplôme d'étude secondaire et répartition en fonction du marché:
  - Déficit au niveau des diplômes universitaires face au Québec
  - Surplus au niveau des diplômes professionnels
- 50 % de la population ne détient pas un diplôme terminal

### Acteurs impliqués

- UQAC - Cégep de Saint-Félicien - Service des loisirs



## Niveau de scolarité:



# Explications

---

## Vie citoyenne

### Situation actuelle

- ❑ Taux de participation aux séances du Conseil de ville et aux consultations publiques de la municipalité inconnu
- ❑ Intérêt des gens face au développement de la collectivité
- ❑ Alternance et implication citoyenne dans les comités ouverts (données manquantes)

### Acteurs impliqués

- OBNL et comités
- Démokratia



# Les jeunes

<b>Cadre de vie</b>	<ul style="list-style-type: none"><li>□ Relève <u>Explications</u></li><li>□ Emplois et entrepreneuriat <u>Explications</u></li></ul>
<b>Milieu de vie</b>	<ul style="list-style-type: none"><li>□ Exode des jeunes <u>Explications</u></li></ul>
<b>Qualité de vie</b>	<ul style="list-style-type: none"><li>□ Répondre à leurs aspirations <u>Explications</u></li></ul>

# Explications

---

## Relève

### Situation actuelle

- Les jeunes prendront la relève lors des départs à la retraite
- Planification pour faciliter la transition
- Départ des jeunes et difficulté à en attirer de nouveaux dans la région

### Acteurs impliqués

- Programme d'accompagnement: Carrefour jeunesse emploi, Chambre de commerce et d'industrie, CLD
- MigrAction, Porte ouverte sur le Lac-Saint-Jean



# Explications

---

## Emplois et entrepreneuriat

### Situation actuelle

- 20,9% des 15-24 ans sont au chômage dans la région ( $Q_c = 14,4$ )
- 11,4% des 25-34 ans sont au chômage dans la région ( $Q_c = 8\%$ )
- Nombre de création d'entreprises chez les 15-34 ans inconnu

## Acteurs impliqués

- CLD, CJE, SADC et autres organisations



# Explications

---

## Exode des jeunes

### Situation actuelle

- ❑ Décroissance entre 1996 et 2001
- ❑ En 2001, 12% de la population sont de nouveaux migrants
- ❑ Le pourcentage de population des 0-24 ans a diminué dans les dernières années
- ❑ La présence de jeunes est essentielle au développement d'une collectivité

### Acteurs impliqués

- ❑ MigrAction, Place aux jeunes
- ❑ CJE, CLD, SADC, CCI et autres organisations





# Explications

---

## Répondre à leurs aspirations

### Situation actuelle

- ▣ Les jeunes désirent:
  - ▣ Un milieu socioculturel attractif et diversifié
    - ▣ Services, mode d'habitation, mode de transport, etc.
  - ▣ Des emplois diversifiés et de bonnes conditions
  - ▣ Un milieu de vie de qualité

### Acteurs impliqués

- ▣ MigrAction, Place aux jeunes
- ▣ CJE, CLD, SADC, CCI et autres organisations



# Les déplacements sur le territoire

<b>Cadre de vie</b>	<ul style="list-style-type: none"><li>□ Circuit cyclable et piétonnier</li></ul> <u>Explications</u>
<b>Milieu de vie</b>	<ul style="list-style-type: none"><li>□ Possibilité d'usage alternatif à la voiture</li></ul> <u>Explications</u>
<b>Qualité de vie</b>	<ul style="list-style-type: none"><li>□ Sécurité routière</li></ul> <u>Explications</u>



# Explications

---

## Circuit cyclable et piétonnier

### Situation actuelle

- ❑ 26 km de circuit cyclable, dont 6 km appartiennent à la Véloroute des Bleuets
- ❑ Circuit piétonnier et cyclable passant par les Chutes-à-Michel
- ❑ Certains jeunes de la Polyvalente et du Cégep considèrent ne pas avoir accès à des infrastructures de qualité pour circuler à pied

### Acteurs impliqués

- ❑ Projet de promenade au centre-ville
- ❑ Projet Tikouamis



# Explications

---

## Possibilité d'usage alternatif à la voiture

### Situation actuelle

- Modes de transport utilisés
  - 3445 personnes utilisent leur voiture (82% population active)
  - 305 personnes à titre de passager
  - 400 personnes à pied ou à vélo
  - 55 personnes en transport en commun
  - 25 % de la population travaille hors de la ville
- Allô-transport, unique en région
- Frein au développement d'alternative: faible densité et étendue du territoire
- Les infrastructures routières dominant le paysage

### Acteurs impliqués

- Allô-Transport



# Explications

---

## Sécurité routière

### Situation avant l'arrivée de la voie de contournement

- Deux routes nationales principales alimentent le trafic routier à Saint-Félicien (169 et 167)
  - 1000 camions-remorques et 10000 voitures
  - 40% des accidents surviennent au coin Sacré-Coeur/Notre-Dame/Pont Charbonneau
- Pollution:
  - atmosphérique (émissions CO<sub>2</sub>, poussières, particules en suspension),
  - des eaux et du sol (désneigement, huiles, essence),
  - Par le bruit, pour les personnes à proximité de ces axes routiers
- Voie de contournement

### Actions et réglementations en cours

- Plan d'urbanisme



# Questions d'éclaircissement

---

- Le reste de la soirée est réservé pour répondre aux questions d'éclaircissement du public;
- Nous vous distribuerons à la fin de la rencontre un document présentant des pistes de réflexion utiles pour présenter un projet ou une opinion le 16 mars;
- La soirée du 16 mars :
  - Votre opinion, vos projets et  
Votre participation sont importantes pour nous

## Conclusion

---

- N'hésitez pas à consulter les documents disponibles sur le site Internet de la ville ([www.ville.stfelicien.qc.ca](http://www.ville.stfelicien.qc.ca)) et à la bibliothèque
  
- Merci pour votre participation

# Les partenaires

